Anlage 1: **Verfahrensgebiet mit Darstellung der Flurstücksstruktur**

Anlage 2: **Verfahrensgebiet mit Darstellung der Ordnungsnummern - Eigentumsstruktur -**

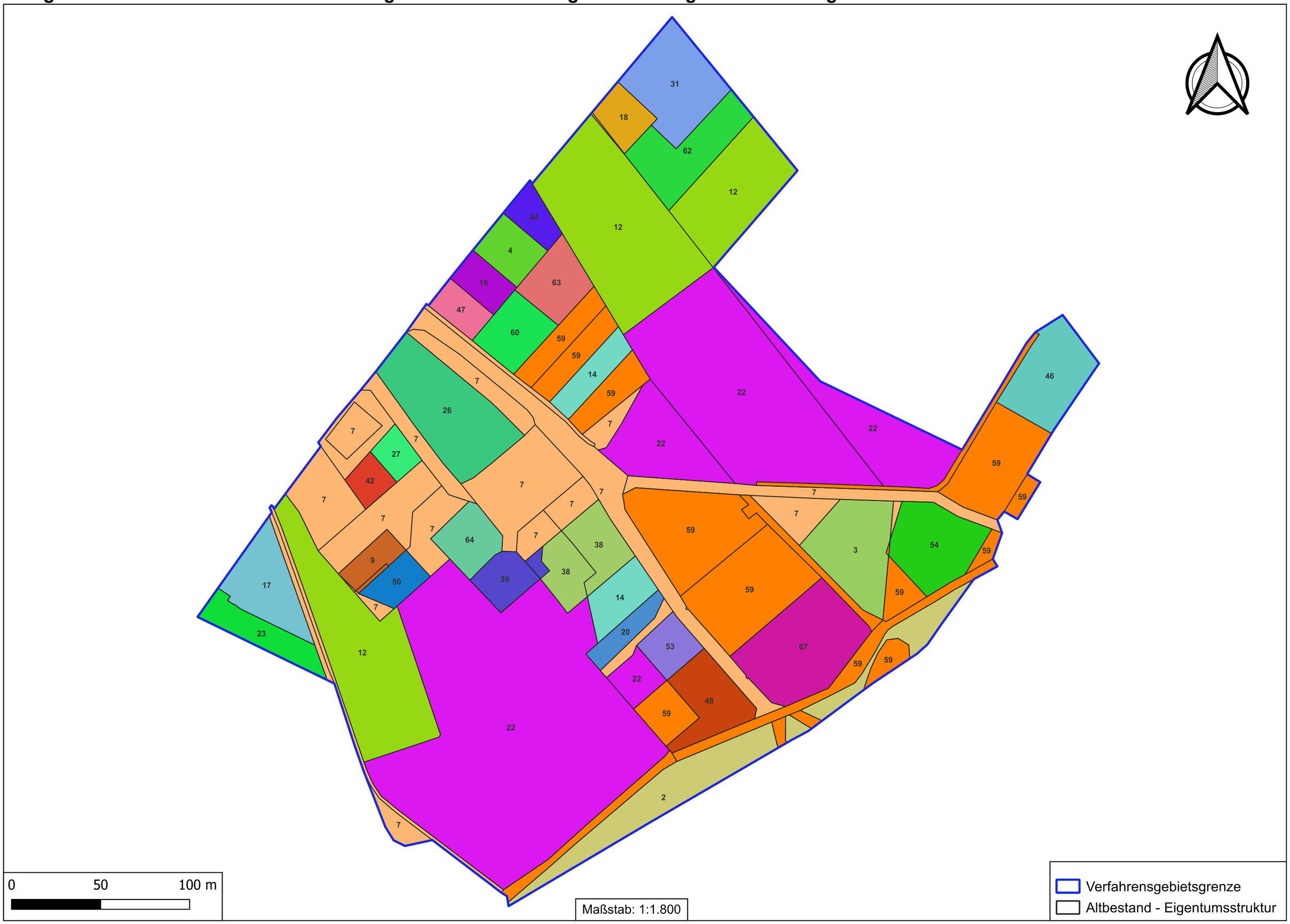

Anlage 3: **Übersicht des Straßen- und Wegenetzes**

Anlage 4: **Verfahrensgebiet mit Problemstellungen in der Feldlage**

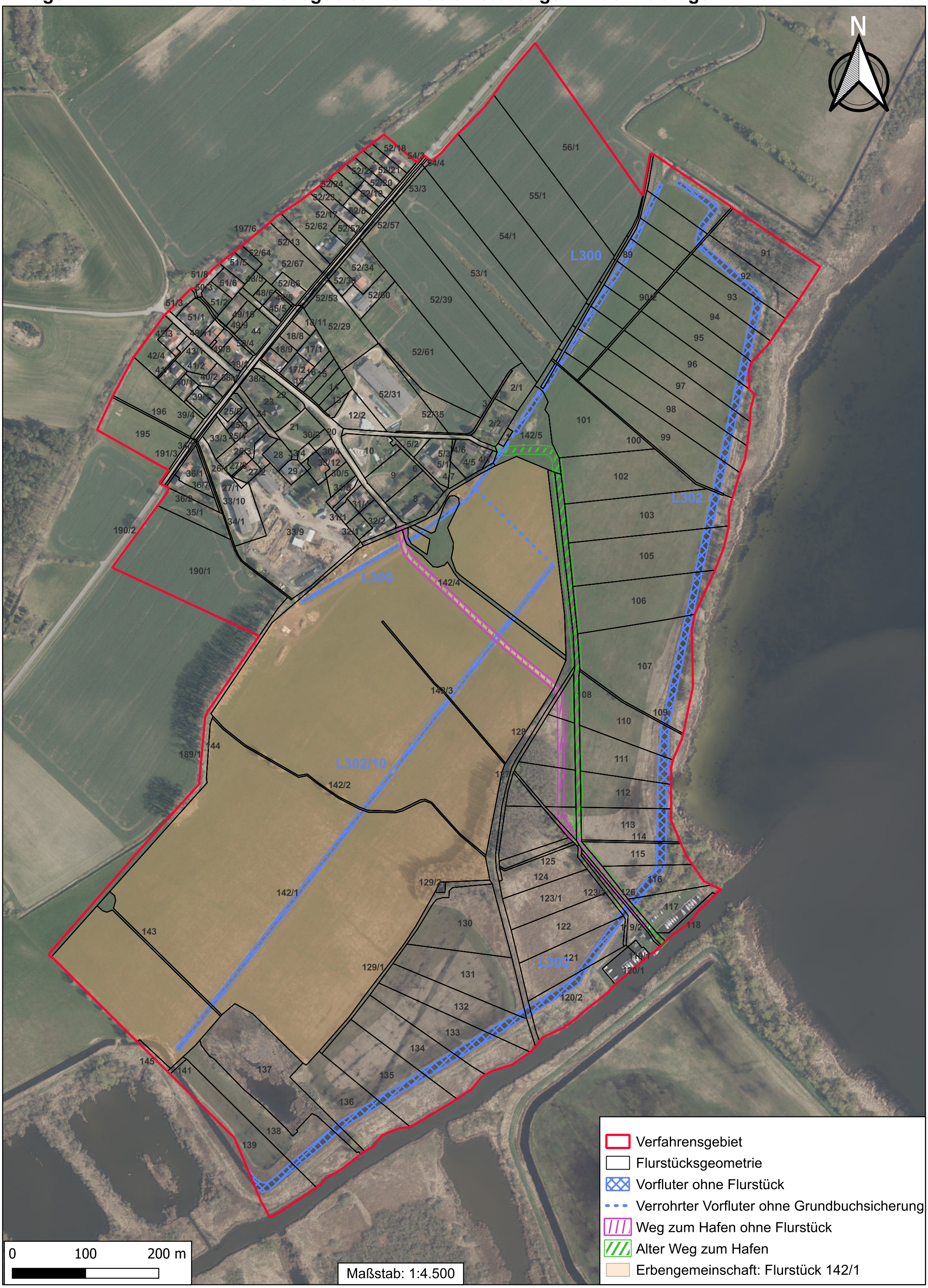

Anlage 5: **Verfahrensgebiet mit Zuteilungskonzept für Gorschendorf - Eigentumsstruktur -**

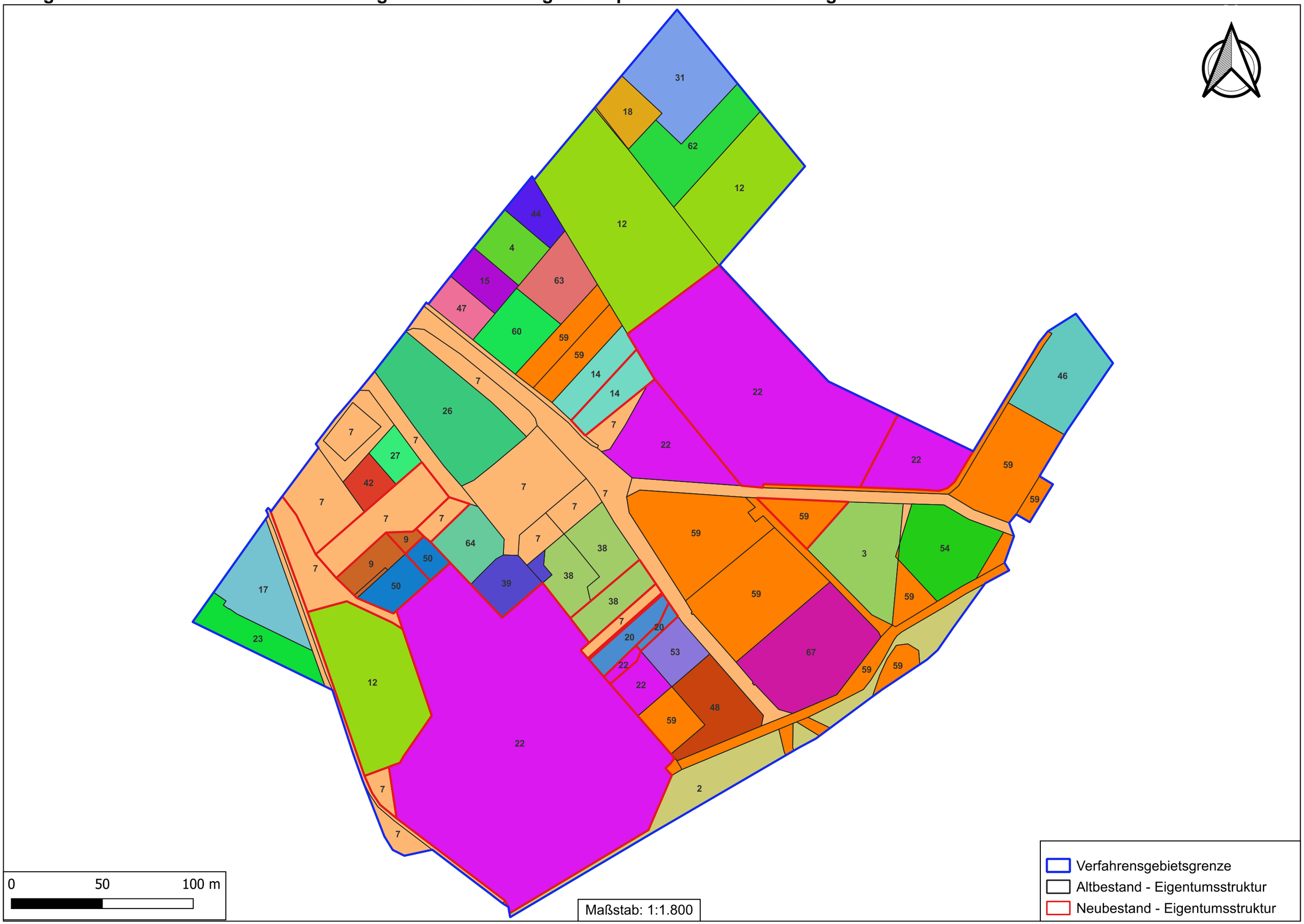

Anlage 6: **Verfahrensgebiet mit Zuteilungskonzept für Gorschendorf - Flurstücksstruktur -**