



















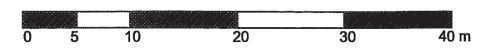


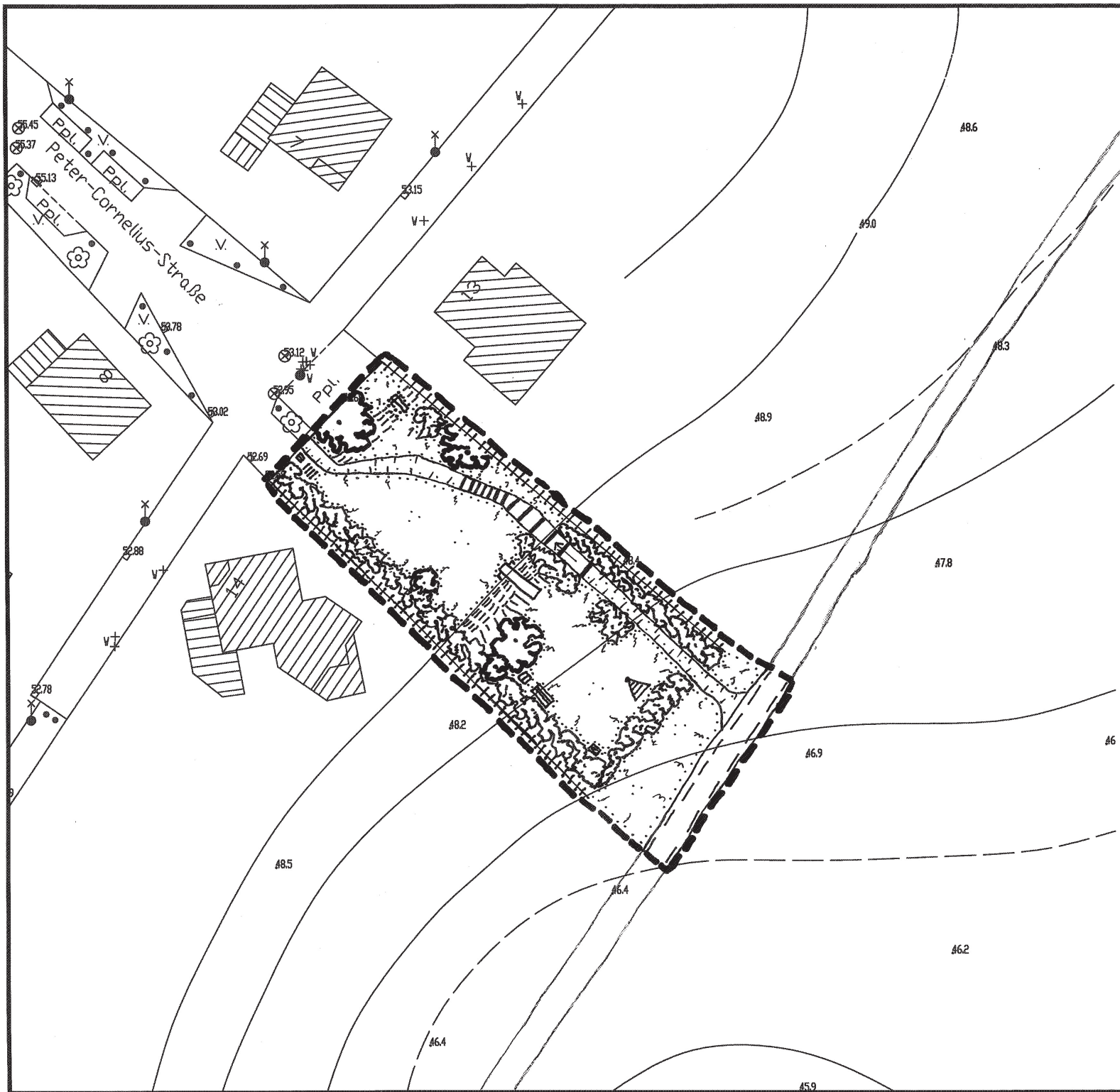
**Bestand "Spielplatz am Friedländer Tor"**

-  Plangrenze
-  Rasen
-  Sand
-  wassergebundene Decken
-  Gebäude
-  Baum
-  freiwachsende Hecke
-  geschnittene Hecke
-  Zaun
-  Müll
-  Sitzbank
-  Fahrradständer
-  Holzpalisaden
-  Rutsche
-  Einzelschaukel
-  Klangrolle
-  Zentralmast-Netz
-  Federtier
-  Pirouette

 Hochschule Neubrandenburg  
University of Applied Sciences


Fachbereich: Landschaftswissenschaften und Geomatik  
 Studiengang: Naturschutz und Landnutzungsplanung  
 Bachelor-Arbeit: Natur - ein Kinderspiel  
 Bearbeiterin: Nora Stieglitz  
 Plan: Bestand "Spielplatz am Friedländer Tor"  
 Plan-Nr.: 1  
 Datum: 19.08.2013  
 Maßstab: 1:500 i.Orig.



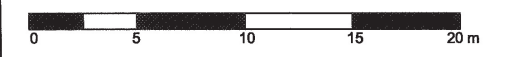


**Bestand Spielplatz an der Peter-Cornelius-Straße**

-  Plangrenze
-  Rasen
-  wassergebundene Decken
-  Sand
-  Baum
-  freiwachsende Hecke
-  Treppenstufen aus Holz
-  Höhenlinien/Erhöhung
-  Zaun
-  Müll
-  Sitzbank
-  Fahrradständer
-  Holzpalisaden
-  Freifallrutsche
-  Rutsche
-  Federtier
-  Kletterwand
-  Asphalt

 Hochschule Neubrandenburg  
University of Applied Sciences

Fachbereich: Landschaftswissenschaften und Geomatik  
 Studiengang: Naturschutz und Landnutzungsplanung  
 Bachelor-Arbeit: Natur - ein Kinderspiel  
 Bearbeiterin: Nora Stieglitz  
 Plan: Bestand Spielplatz an der Peter-Cornelius-Straße  
 Plan-Nr.: 2  
 Datum: 19.08.2013  
 Maßstab: 1:250 i. Orig.



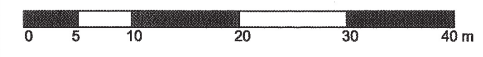


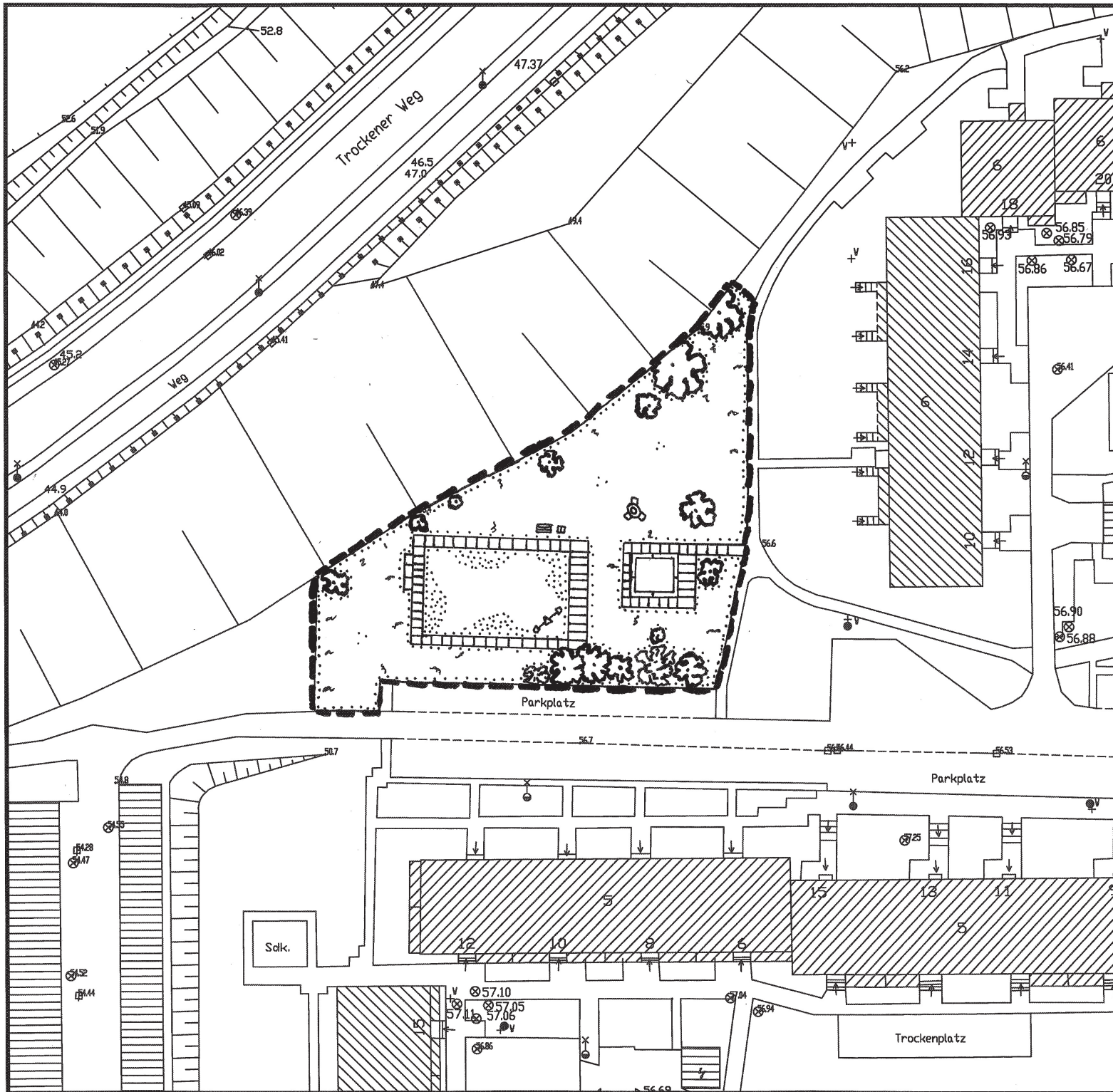
**Bestand "Spielplatz an der Ernst-Alban-Straße"  
(Oststadt)**

- |  |                       |  |           |
|--|-----------------------|--|-----------|
|  | Plangrenze            |  | Rutsche   |
|  | Rasen                 |  | Federtier |
|  | Betonpflaster         |  | Holzhaus  |
|  | Rindenmulch           |  | Seilbahn  |
|  | Sand                  |  |           |
|  | Treppe                |  |           |
|  | Baum                  |  |           |
|  | freiwachsende Hecke   |  |           |
|  | Müll                  |  |           |
|  | Sitzbank              |  |           |
|  | Fahrradständer        |  |           |
|  | Holz-/ Steinpalisaden |  |           |
|  | Hängebrücke           |  |           |
|  | Rutschturm            |  |           |
|  | Doppelschaukel        |  |           |
|  | Sechseck-Schaukel     |  |           |
|  | Zentralmast-Netz      |  |           |
|  | Drehscheibe           |  |           |
|  | Nadelbaum             |  |           |


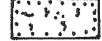









Hochschule Neubrandenburg  
University of Applied Sciences


Fachbereich: Landschaftswissenschaften und Geomatik  
 Studiengang: Naturschutz und Landnutzungsplanung  
 Bachelor-Arbeit: Natur - ein Kinderspiel  
 Bearbeiterin: Nora Stieglitz  
 Plan: Bestand Spielplatz an der Ernst-Alban-Straße  
 Plan-Nr.: 3  
 Datum: 19.08.2013  
 Maßstab: 1:500 i. Orig.



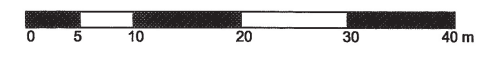


**Bestand Spielplatz an der Kurzen Straße  
(Datzeberg)**

-  Plangrenze
-  Rasen
-  Betonplatten
-  Sand
-  Baum
-  freiwachsende Hecke
-  Müll
-  Sitzbank
-  Ballfangtrichter
-  Sandkiste
-  Mobilus

 Hochschule Neubrandenburg  
University of Applied Sciences

Fachbereich: Landschaftswissenschaften und Geomatik  
 Studiengang: Naturschutz und Landnutzungsplanung  
 Bachelor-Arbeit: Natur - ein Kinderspiel  
 Bearbeiterin: Nora Stieglitz  
 Plan: Bestand Spielplatz an der Kurzen Straße  
(Datzeberg)  
 Plan-Nr.: 4  
 Datum: 19.08.2013  
 Maßstab: 1:500 i. Orig.



Beobachtungen der Nutzungsintensität der Spielplätze			Schulzeit																						
Datum	26.05.	27.05.	28.05.	28.05.	29.05.	30.05.	31.05.	01.06.	02.06.	03.06.	04.06.	05.06.	06.06.	07.06.	08.06.	09.06.	10.06.	11.06.	12.06.	13.06.	14.06.	18.06.	19.06.	22.06.	22.06.
von	14:30	16:04	12:04	16:04	11:45	14:45	16:00	17:28	16:30	11:30	18:18	10:50	12:45	16:00	12:20	11:30	12:30	11:00	10:30	13:38	10:30	15:30	08:30	15:00	15:45
bis	16:09	18:15	13:11	16:20	17:26	19:20	19:00	18:30	18:15	16:30	19:30	16:00	16:15	18:00	14:30	16:30	18:30	11:30	13:30	18:00	16:30	18:00	10:00	18:00	18:00
Friedländer Tor	22/3	15/17	18/2	7/4	.	.	.	.	.	.	7/2	82/23	23/15	.	.	.	.	.	.	.	.	.	.	.	.
Peter-Cornelius-Straße	.	.	.	.	0/0	4/1	1/0	2/0	2/2	0/0	.	.	.	.	.	.	.	.	.	.	.	.	.	0/1	.
"Am Schweineohr"	.	.	.	.	.	.	.	.	.	.	.	.	.	.	11/3	9/9	20/5	0/0	25/2	.	.	.	.	.	22/7
Kurze Straße (Datzeberg)	.	.	.	.	.	.	.	.	.	.	.	.	.	2/2	.	.	.	.	.	2/2	2/0	3/1	0/0	.	.

Kinder/Erwachsene      x/y

Beobachtungen der Nutzungsintensität der Spielplätze			Schulferien						
Datum	18.07.	19.07.	21.07.	22.07.	24.07.	24.07.	30.07.	31.07.	01.08.
von	17:05	16:00	14:04	09:30	08:45	09:30	16:10	16:45	10:00
bis	18:30	18:00	15:30	10:30	09:15	09:45	18:00	18:30	11:05
Friedländer Tor	.	17/23	.	.	.	1/1	.	.	.
Peter-Cornelius-Straße	0/0	.	0/0	0/0	0/0	.	.	.	.
"Am Schweineohr"	.	.	.	.	.	.	20/16	.	.
Kurze Straße (Datzeberg)	.	.	.	.	.	.	.	10/1	2/0